


ПРИЛОЖЕНИЕ  
к постановлению администрации  
Приморско-Ахтарского  
городского поселения  
Приморско-Ахтарского района  
от 14.05.2020 № 192

ПРОЕКТ



## ПОСТАНОВЛЕНИЕ

### АДМИНИСТРАЦИИ ПРИМОРСКО-АХТАРСКОГО ГОРОДСКОГО ПОСЕЛЕНИЯ ПРИМОРСКО-АХТАРСКОГО РАЙОНА

от \_\_\_\_\_

г. Приморско-Ахтарск

№ \_\_\_\_\_

**О предоставлении разрешения на отклонение от  
предельных параметров разрешенного строительства в  
части уменьшения минимального размера  
земельных участков, образуемых в результате раздела  
земельного участка по адресу: Краснодарский край,  
Приморско-Ахтарский район, город Приморско-Ахтарск,  
улица Азовской флотилии, 157**

В соответствии с Градостроительным кодексом Российской Федерации, Уставом Приморско-Ахтарского городского поселения Приморско-Ахтарского района, решением Совета Приморско-Ахтарского городского поселения Приморско-Ахтарского района от 21 мая 2009 года № 462 «Об утверждении положения о публичных слушаниях в Приморско-Ахтарском городском поселении Приморско-Ахтарского района», на основании заключения о результатах публичных слушаний, учитывая рекомендации Комиссии по землепользованию и застройке Приморско-Ахтарского городского поселения администрация Приморско-Ахтарского городского поселения Приморско-Ахтарского района п о с т а н о в л я е т:

1. Предоставить Хватковой Татьяне Анатольевне разрешение на отклонение от предельных параметров разрешенного строительства в части уменьшения минимального размера земельных участков, образуемых в результате раздела земельного участка по адресу: Краснодарский край, Приморско-Ахтарский район, город Приморско-Ахтарск, улица Азовской флотилии, 157, а именно, в части установления минимальной

площади земельного участка № 1 с 600 кв.м. до 369 кв.м., земельного участка № 2 с 600 кв.м. до 311 кв.м.

2. Отделу по социальным вопросам администрации Приморско-Ахтарского городского поселения Приморско-Ахтарского района (Проскурина) опубликовать настоящее постановление на сайте в информационно-телекоммуникационной сети «Интернет», зарегистрированном в качестве средства массовой информации - «Азовские зори» [www.azovskiezori.ru](http://www.azovskiezori.ru) и разместить в сети «Интернет» на официальном сайте администрации Приморско-Ахтарского городского поселения Приморско-Ахтарского района <http://prim-ahtarsk.ru>.


3. Контроль за выполнением настоящего постановления возложить на начальника отдела по архитектуре и капитальному строительству администрации Приморско-Ахтарского городского поселения Приморско-Ахтарского района А.С. Авраменко.

4. Постановление вступает в силу со дня его подписания.

Исполняющий обязанности  
главы Приморско-Ахтарского  
городского поселения  
Приморско-Ахтарского района

А.В. Сошин

Начальник отдела по архитектуре  
и капитальному строительству  
администрации Приморско-Ахтарского  
городского поселения  
Приморско-Ахтарского района



А.С. Авраменко

ИП Котомцева Ирина Ильинична  
353862, Краснодарский край, г.Приморско-Ахтарск, ул.Герцена, 31  
т./ф.: т.:8-962-859-79-42, bat-mas@mail.ru

**Заключение специализированной организации о соответствии  
испрашиваемого отклонения от предельного минимального размера  
земельных участков требованиям технических регламентов,  
СниПов и ограничений использования земельного участка**

по адресу: Краснодарский край, Приморско-Ахтарский район,  
г.Приморско-Ахтарск, улица Азовской флотилии, д.157

*г.Приморско-Ахтарск  
2020г.*

ИП Котомцева Ирина Ильинична  
353862, Краснодарский край, г.Приморско-Ахтарск, ул.Герцена, 31  
т./ф.: т.:8-962-859-79-42, [bat-mas@mail.ru](mailto:bat-mas@mail.ru)

**Заключение специализированной организации о соответствии  
испрашиваемого отклонения от предельного минимального размера  
земельных участков требованиям технических регламентов,  
СниПов и ограничений использования земельного участка**

по адресу: Краснодарский край, Приморско-Ахтарский район,  
г.Приморско-Ахтарск, улица Азовской флотилии, д.157

Главный инженер проекта



И.И.Котомцева

г.Приморско-Ахтарск  
2020г.

Заключение о соответствии испрашиваемого отклонения от предельного минимального размера земельных участков требованиям технических регламентов, СнИПов и ограничений использования земельного участка

Согласно схемы раздела, предоставленной собственником земельного участка Хватковой Татьяной Анатольевной, минимальный размер, ширина по фасадной границе вновь образуемых земельных участков (с учетом запрета строительства в границах красных линий), должны соответствовать регламенту зоны Ж-1А **Зона застройки индивидуальными жилыми домами.**

1. По соблюдению противопожарных норм:

В соответствии со СП 4.13130.2013 «СИСТЕМЫ ПРОТИВОПОЖАРНОЙ ЗАЩИТЫ. ОГРАНИЧЕНИЕ РАСПРОСТРАНЕНИЯ ПОЖАРА НА ОБЪЕКТАХ ЗАЩИТЫ. ТРЕБОВАНИЯ К ОБЪЕМНО-ПЛАНИРОВОЧНЫМ И КОНСТРУКТИВНЫМ РЕШЕНИЯМ» (далее по тексту - СП 4.13130.2013) и согласно представленному заказчиком обоснованию необходимости получения разрешения на отклонение от предельных размеров вновь образуемых земельных участков, планируется раздел углового земельного участка по улице Азовской флотилии, д.157.

К образуемым земельным участкам не ограничивается доступ пожарных машин, требуемые проезды и подъезды для пожарной техники обеспечиваются по проезду общего пользования со стороны улицы Аэрофлотской и Азовской флотилии.

Ширина образуемых земельных участков вдоль фронта улицы -20м и 11,4м соответствует установленным правилам землепользования и достаточная для подъезда пожарной техники.

На основании вышеуказанного:

Собственником исходного земельного участка предусмотрены противопожарные мероприятия в соответствии со СП 4.13130.2013.

Таким образом, при разделе с учетом испрашиваемого отклонения от предельных параметров, требованиям технических регламентов в части противопожарных норм будут соблюдены.

2. По соблюдению санитарных норм:

В соответствии со СП 42.13330.2011 «Градостроительство. Планировка и застройка городских и сельских поселений» (далее по тексту- СП 42.13330.2011) расстояния могут быть сокращены при соблюдении норм инсоляции и освещенности, если обеспечивается непросматриваемость жилых помещений(комнат и кухонь) из окна в окно».

Раздел земельного участка и дальнейшая застройка вновь образуемого земельного участка выходящего фасадом на по улице Азовской флотилии (далее участок №2) позволяет в перспективе перевести летнюю кухню в жилой дом и спроектировать реконструкцию таким образом, чтобы обеспечить непросматриваемость жилых помещений из окна в окно. Инсоляция обеспечивается ежедневным непрерывным 3-часовым облучением прямыми солнечными лучами помещений и территорий, находящихся на соседних земельных участках, так как существующий на земельном участке №1 жилой дом располагается на расстоянии 4м от линии раздела, а проектируемые в будущем постройки на участке №2 должны располагаться на расстоянии 1,0 м от межи. Расстояние до расположенного на соседнем земельном участке жилого дома 5,23м, что отвечает требованиям СанПиН 2605-82- «Санитарные нормы и правила обеспечения инсоляцией жилых и общественных зданий и

территорий жилой застройки»

Образуемые земельные участки не попадают в охранные зоны городских сетей.

Таким образом, при разделе земельного участка, с учетом испрашиваемого отклонения от минимального размера вновь образуемых земельных участков, требования технических регламентов в части санитарных норм будут соблюдены.

### 3. По соблюдению градостроительных норм застройки:

В соответствии с правилами землепользования и застройки Приморско-Ахтарского городского поселения, утвержденных решением Совета Приморско-Ахтарского городского поселения Приморско-Ахтарского района от 12 марта 2014 года № 299 с учетом изменений внесенных в правила землепользования Решением Совета Приморско-Ахтарского городского поселения Приморско-Ахтарского района №46 от 27.12.2019г (далее ПЗЗ), **минимальный размер вновь образуемого земельного участка составляет 600 кв.м. Последняя редакция ПЗЗ не содержит сведений о минимальном разделе вновь образуемых при разделе или перераспределении земельных участков.**

В соответствии со ст. 40 Градостроительного кодекса РФ правообладатели земельных участков, размеры которых меньше установленных градостроительным регламентом минимальных размеров земельных участков, вправе обратиться за разрешениями на отклонение от предельных параметров разрешенного строительства, реконструкции объектов капитального строительства (ч. 1).

Таким образом, площадь вновь образуемых земельных участков может быть уменьшена при получении собственником разрешения на отклонение от минимального размера земельного участка.

Ширина вновь образуемых земельных участков, процент застройки соответствуют требованиям Правил землепользования и застройки Приморско-Ахтарского городского поселения, утвержденных решением №299 с изменениями внесенными решением Совета №46 от 27.12.2019г.

Таким образом, при соблюдении градостроительных норм застройки при выполнении рассматриваемой схемы раздела земельного участка по адресу: Краснодарский край, Приморско-Ахтарский район, город Приморско-Ахтарск, ул.Азовской флотилии, д.157, а также:

-при положительном заключении о результатах публичных слушаний по вопросу предоставления разрешения на отклонение от минимального размера земельного участка

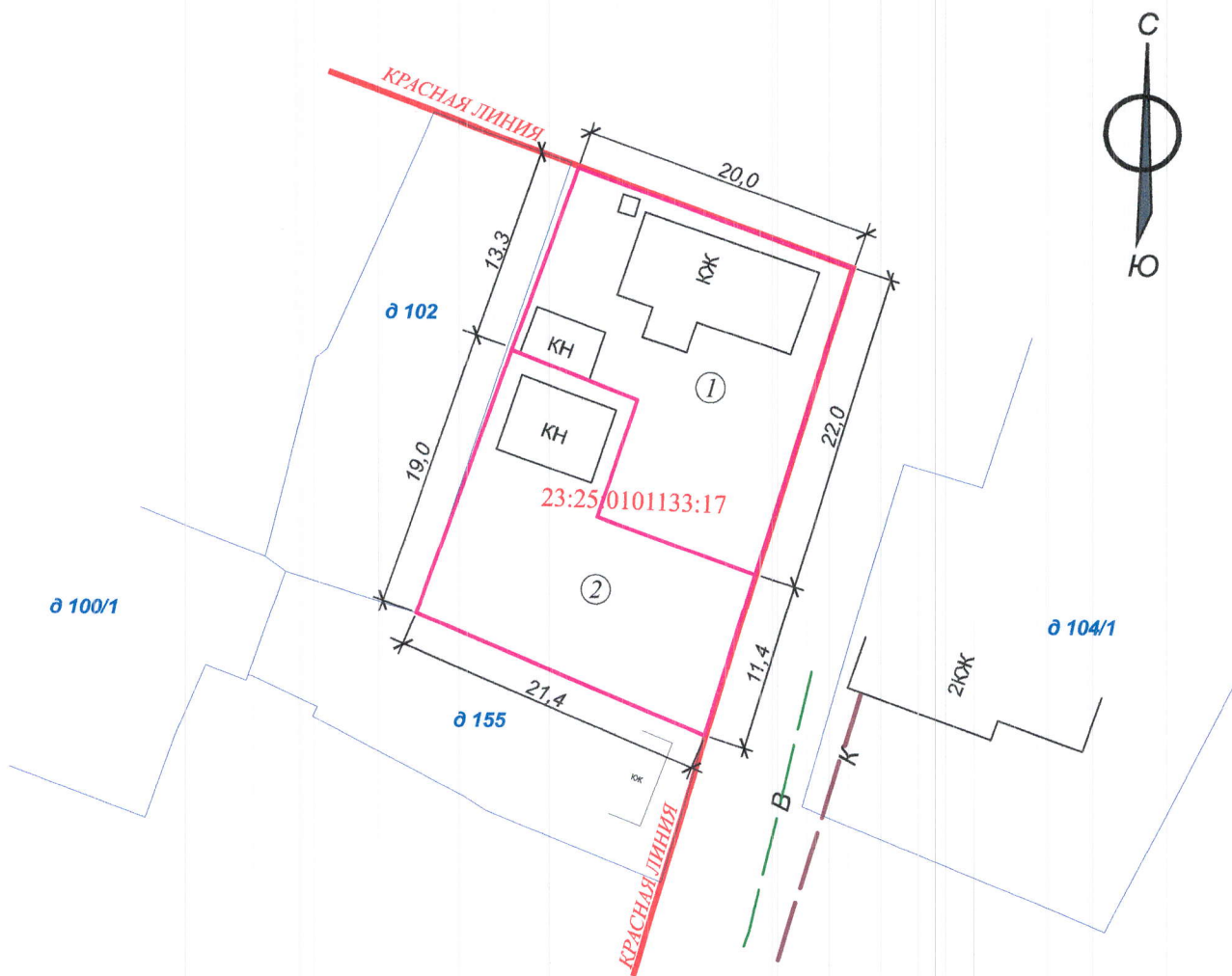
-при вынесении решения администрации Приморско-Ахтарского городского поселения о предоставлении разрешения на отклонение от предельных размеров земельного участка для вновь образуемых земельных участков,

минимальный размер для вновь образуемых земельных участков можно сократить до 369кв.м и 311кв.м

Вывод:

Учитывая изложенное, исходя из исследования схемы раздела земельного участка с обоснования необходимости получения разрешения на отклонение от предельных параметров минимального размера земельных участков образуемых в результате раздела исходного земельного участка по адресу: Краснодарский край, Приморско-Ахтарский район, город Приморско-Ахтарск, ул.Азовской флотилии, д.157 испрашиваемое отклонение от предельных параметров минимального размера земельного участка 369 кв.м и 311 кв.м соответствует требованиям технических регламентов и СНИПов.

**Схема раздела земельного участка с кадастровым номером 23:25:0101133:17  
по адресу: Краснодарский край, Приморско-Ахтарский район,  
г. Приморско-Ахтарск, ул. Азовской флотилии, 157**



**Экспликация**

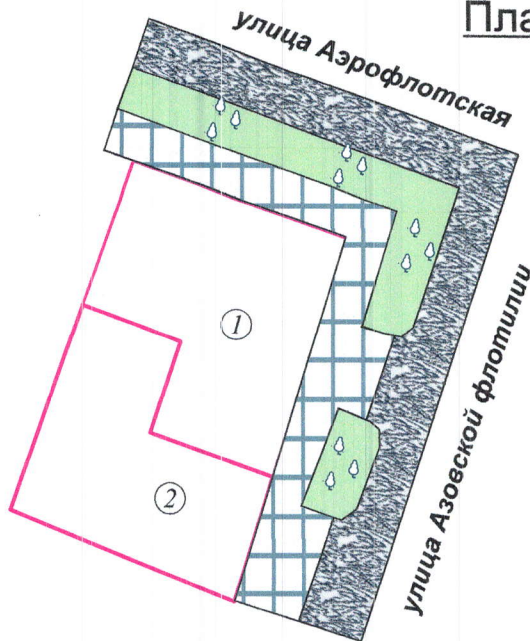
1. Вновь образуемый земельный участок
2. Вновь образуемый земельный участок

**Условные обозначения**

- Границы вновь образуемых земельных участков
- ① Номер объекта
- в — Водопровод существующий
- 23:25:0101133:17 кадастровый номер исходного земельного участка

				2020 г.		
Должность	Фамилия	Подпись	Дата	Схема планировочной организации земельного участка по адресу: Приморско-Ахтарский район, г. Приморско-Ахтарск, ул. Азовской флотилии, №157		
Кадастровый инженер	Котомцева И.И.	<i>И.И. Котомцева</i>	7.05.			
Условные обозначения. Экспликация. 				М	ЛИСТ	ЛИСТОВ
				1:500	1	2
				Заказчик: Хваткова Татьяна Анатольевна		

## План благоустройства



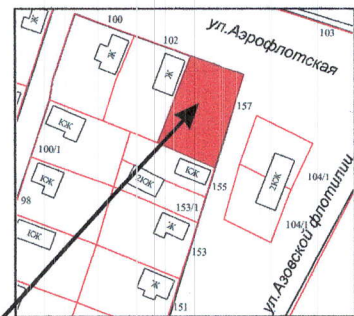
### Условные обозначения

- Проектируемое асфальтно-бетонное покрытие
- Плитка тротуарная
- Газон, кустарники

### Технико-экономические показатели:


Наименование	Показатель
Площадь исходного земельного участка	680 кв.м
Площадь вновь образуемого земельного участка №1	369 кв.м
Площадь вновь образуемого земельного участка №2	311 кв.м
Площадь застройки жилого дома	81,7 кв.м
Процент застройки земельного участка №1	27%
Площадь застройки летней кухни	24,7 кв.м
Процент застройки земельного участка №2	8%

### Ситуационный план



Место расположения исходного земельного участка  
Территориальная зона Ж-1А

Должность	Фамилия	Подпись	Дата	2020г.		
Кадастровый инженер	Котомцева И.И.	<i>И.И. Котомцева</i>	7	Схема планировочной организации земельного участка по адресу: Приморско-Ахтарский район, г.Приморско-Ахтарск, ул.Азовской флотилии, №157		
Ситуационный план. План благоустройства. Технико-экономические показатели.				М	ЛИСТ	ЛИСТОВ
				1:500	2	2
Заказчик: Хватикова Татьяна Анатольевна				ИП Котомцева И.И.		





Обоснование необходимости получения разрешения на отклонение от предельных размеров вновь образуемых земельных участков по адресу: Краснодарский край, Приморско-Ахтарский район, город Приморско-Ахтарск, ул. Азовской флотилии, д.157

*г.Приморско-Ахтарск  
2020г.*

***Обоснование необходимости получения разрешения на отклонение от предельного размера вновь образуемых земельных участков***

Согласно геодезических изысканий произведенных в отношении земельного участка по адресу: Краснодарский край, Приморско-Ахтарский район, город Приморско-Ахтарск, ул.Азовской флотилии, д.157, в результате нанесения результатов на кадастровую карту и сопоставления ее с генпланом Приморско-Ахтарского городского поселения выявлено, что земельный участок с кадастровым номером 23:25:0101133:17 находится в зоне застройки индивидуальными жилыми домами - Ж-1А

**Пояснительная записка**

***Технико-экономические показатели земельного участка:***

<i>Площадь исходного земельного участка</i>	<i>-680 кв.м</i>
<i>Площадь вновь образуемого земельного участка №1</i>	<i>-369 кв.м</i>
<i>Площадь вновь образуемого земельного участка №2</i>	<i>-311 кв.м</i>
<i>Площадь застройки земельного участка №1</i>	<i>-100,1 кв.м</i>
<i>Площадь застройки земельного участка №2</i>	<i>-24,7 кв.м</i>
<i>Процент застройки земельного участка №1</i>	<i>-27%</i>
<i>Процент застройки земельного участка №2</i>	<i>-8%</i>
<i>Ширина вновь образуемого земельного участка №1</i>	<i>-20 м</i>
<i>Ширина вновь образуемого земельного участка №2</i>	<i>- 11,4 м</i>

**ВИД РАЗРЕШЕННОГО ИСПОЛЬЗОВАНИЯ ВНОВЬ ОБРАЗУЕМЫХ ЗЕМЕЛЬНЫХ УЧАСТКОВ**

Согласно сведений генплана Приморско-Ахтарского городского поселения земельный участок с кадастровым номером 23:25:0101133:17 площадью 680 кв.м по адресу: Краснодарский край, Приморско-Ахтарский район, г.Приморско-Ахтарск, ул.Азовской флотилии, д.157 располагается в зоне застройки индивидуальными жилыми домами-Ж-1А.

Вид разрешенного использования вновь образуемых земельных участков соответствует виду разрешенного использования исходного - индивидуальное жилищное строительство.

## ОПИСАНИЕ ХАРАКТЕРИСТИК ЗЕМЕЛЬНОГО УЧАСТКА, ПРЕПЯТСТВУЮЩИХ ЭФФЕКТИВНОМУ ИСПОЛЬЗОВАНИЮ БЕЗ ОТКЛОНЕНИЯ ОТ ПРЕДЕЛЬНЫХ ПАРАМЕТРОВ

Правила землепользования Приморско-Ахтарского городского поселения требуют для вновь образуемых земельных участков соблюдать предельный минимальный размер -600 кв.м.

Однако В соответствии со ст. 40 Градостроительного кодекса РФ правообладатели земельных участков, размеры которых меньше установленных градостроительным регламентом минимальных размеров земельных участков, вправе обратиться за разрешениями на отклонение от предельных параметров разрешенного строительства, реконструкции объектов капитального строительства (ч. 1).

Раздел земельного участка – это один из способов образования земельных участков, закрепленных в п.1 ст. 11.2 Земельного кодекса Российской Федерации.

Причиной принятия решения о разделе земельного участка является необходимость раздела имущества между родственниками. Хваткова Татьяна Анатольевна намерена отделить половину земельного участка своей сестре -Шуруй Любовь Анатольевне, которая эмигрировала из Украины и в феврале месяце 2020года получила Российское гражданство. Участок необходимо поделить для дальнейшего перевода летней кухни в жилой дом и его реконструкции с целью образования для семьи Шуруй Л.А. отдельного жилого дома. Причиной раздела является также тот факт, что на исходном земельном участке строительство второго жилого дома не предусмотрено законом.

Так как раздел производится по определенным правилам, то вновь образуемые земельные участки должны отвечать ряду критериев. К числу основных правил можно отнести следующее:

- сохранение категории земли, установленной для исходного земельного участка;
  - соблюдение требований к предельным минимальным и максимальным размерам земельных участков, установленных градостроительными регламентами
  - соблюдение правил градостроительной деятельности (для земельных участков в черте городской застройки);
  - границы земельных участков не должны пересекать границы муниципальных образований и (или) границы населенных пунктов;
  - должна быть обеспечена возможность сохранения разрешенного использования расположенных на таких земельных участках объектов недвижимости;
  - образование земельных участков не должно приводить к вклиниванию, вкрапливанию, изломанности границ, чересполосице, невозможности размещения объектов недвижимости и другим препятствующим рациональному использованию и охране земель недостаткам, а также нарушать иные требования, установленные ЗК РФ и другими федеральными законами.
- Для осуществления раздела земельного участка формируется межевой план в соответствии с требованиями приказа Минэкономразвития России от 24.11.2008 №412.

После выполнения кадастровых работ и формирования межевого плана необходимым этапом юридического оформления раздела земельного участка является постановка вновь образованных земельных участков на кадастровый учет.

При этом необходимо учитывать следующие положения Федерального закона от 24.07.2007 № 21-ФЗ (Закон о кадастре):

- постановка на учет всех образуемых земельных участков осуществляется одновременно;

- внесенные в государственный кадастр недвижимости (ГКН) сведения об образованных в результате раздела земельных участках будут носить временный характер до момента регистрации права.
- Присвоение адресов после выполнения кадастровых работ (но до процедуры кадастрового учета) является более предпочтительным.

Для устранения несоответствия минимального размера требованиям ПЗЗ испрашиваются отклонения до 369 кв.м. и 311 кв.м.

### ОБОСНОВАНИЕ РЕШЕНИЙ ПО ИНЖЕНЕРНОЙ ПОДГОТОВКЕ ТЕРРИТОРИИ

По данному разделу проекта предусмотрены следующие мероприятия:

- Создание проектных уклонов исключая эрозию почвы и обеспечивающих территорию от подтопления.
- Твердое покрытие площадок, пешеходных дорожек уменьшает количество пыли при эксплуатации, снижает уровень шума и продолжительность его воздействия.
- Территорию максимально озеленить для эстетического восприятия и поглощения шума и углекислого газа.
- Предусматривается устройство пешеходной дорожки, входа и въезда на земельные участки, ограждений (заборов) размерами и высотой (По границе с соседним земельным участком ограждения должны быть проветриваемыми на высоту не менее 0,5 м от уровня земли в месте ограждения и высотой не более 2,0 м) в соответствии с требованиями установленными Правилами землепользования и застройки на территории Приморско-Ахтарского городского поселения и иными действующими законами и регламентами федерально-регионального законодательства РФ. Существующие отметки высот не должны подлежать изменению.

### ГРАДОСТРОИТЕЛЬНЫЕ И ПРИРОДНЫЕ УСЛОВИЯ

Климатический район строительства относится к III-б климатическому району.

Расчетное значение давления ветра-53 кгс/м (по СНКК 20-303-2002ТСН 20-302-2002 Краснодарского края)

Господствующие ветра-северо-восточные.

Зона влажности-сухая. В данной зоне не агрессивная степень воздействия от биологических аспектов и газообразной среды.

Сейсмичность района-7 баллов.

Абсолютный максимум температуры- плюс 40,8°С

Абсолютный минимум -минус 29°С

Лето очень тёплое, средняя температура июля +24,6°С

Зима мягкая, влажная, устойчивого снежного покрова не образуется. Средняя температура января -0,8°С.

Среднегодовая температура воздуха- плюс 1,9°С

Среднегодовая относительная влажность воздуха-75%

Снежный покров:

Нормативная снеговая нагрузка-50 кгс/м

Средняя максимальная высота-10 см.

Максимальная зарегистрированная высота-97см.

Рельеф участка спокойный.

Нормативная глубина промерзания грунтов-0,8м.

Степень огнестойкости зданий-II; Класс конструктивной пожарной опасности СО.

## ОРГАНИЗАЦИЯ РЕЛЬЕФА

Организация рельефа решена с учетом своевременного стока поверхностных вод с территории участков, минимальный объем земляных работ. Вертикальная планировка решена таким образом, чтобы предотвратить попадание поверхностных стоков на соседние участки.

Жилой дом и хозяйственные постройки должны быть обеспечены системами водоотведения с кровли, с целью предотвращения подтопления соседних земельных участков и строений. Допускается не выполнять организованный сток воды с кровли при условии, когда смежные земельные участки находятся на одном уровне и между строениями, расположенными на соседних земельных участках расстояние не менее - 4 м.

Поднятие уровня земельного участка путем отсыпки грунта допускается при наличии письменного согласия правообладателей соседних земельных участков, подпись которых должна быть удостоверена нотариально.

## БЛАГОУСТРОЙСТВО. ИНЖЕНЕРНЫЕ СЕТИ

Отмостки вокруг строений приняты шириной 1 м.

Вдоль участка выполнить тротуар шириной 1,5 м для двухстороннего пешеходного движения.

При открывании ворот не препятствовать пешеходному движению вдоль участка.

После выполнения внешнего благоустройства прилегающей к участку территории, не препятствовать прокладке наружных коммуникаций.

При озеленении участка предусмотрены следующие нормы:

- от стволов высокорослых деревьев (груша, абрикос, орех, дуб, акация, тополь и т.д.)- 4 м;
- от стволов среднерослых деревьев - 2 м;
- от кустарника - 1 м.

## АРХИТЕКТУРНО-ПЛАНИРОВОЧНОЕ РЕШЕНИЕ

Архитектурно-планировочное решение принято с учетом существующего рельефа местности и окружающей застройки, а также в соответствии со:

-СниП 2.07.01-89 «Градостроительство. Планировка и застройка сельских населенных пунктов»

-СП 30-102-99 «Планировка и застройка территорий малоэтажного жилищного строительства»

-СанПин 42128-4690-88 «Санитарные правила территории населенных мест»

-СН 245-71 «Санитарные нормы проектирования промышленных территорий с соблюдением санитарных разрывов, проветриваемости участка, инсоляции жилых помещений садового участка»

-СниП «Пожарная безопасность зданий и сооружений»

Размеры элементов схемы планировочной организации участка приняты с учетом раскладки инженерных сетей, с соблюдением санитарных, противопожарных норм.

Привязка зданий и сооружений осуществлена от существующих границ участка.

По данному разделу предусмотрены следующие мероприятия:

-твердое покрытие площадок, пешеходных дорожек уменьшает количество пыли при эксплуатации, снижает уровень шума и продолжительность его воздействия;

-территория максимально озеленяется для эстетического восприятия и поглощения шума и углекислого газа.

ПЛАНИРУЕМЫЕ К ОСУЩЕСТВЛЕНИЮ ПРОТИВОПОЖАРНЫЕ  
МЕРОПРИЯТИЯ

В соответствии с СП 4.13130.2013 «Системы противопожарной защиты. Ограничение распространения пожара на объектах защиты» планируется сформировать границы земельных участков шириной по красной линии со стороны улицы Аэрофлотской - 20м для земельного участка №1 и 11,4м со стороны улицы Азовской флотилии для земельного участка №2.

Проектируемые параметры земельных участков не ограничивают доступ пожарных машин, требуемые проезды и подъезды для пожарной техники обеспечиваются со стороны проезда от улицы Аэрофлотской и Азовской флотилии.

*Машин*

И.И. Котомцева/

