


ПРИЛОЖЕНИЕ
к постановлению администрации
Приморско-Ахтарского
городского поселения
Приморско-Ахтарского района
от 12.06.2011 № 146

ПРОЕКТ



ПОСТАНОВЛЕНИЕ

АДМИНИСТРАЦИИ ПРИМОРСКО-АХТАРСКОГО ГОРОДСКОГО ПОСЕЛЕНИЯ ПРИМОРСКО-АХТАРСКОГО РАЙОНА

от _____

г. Приморско-Ахтарск

№ _____

**О предоставлении разрешения на отклонение от
предельных параметров разрешенного строительства
на земельном участке по адресу:**

**Краснодарский край, Приморско-Ахтарский район,
город Приморско-Ахтарск, улица Горшковой, 119**

В соответствии с Градостроительным кодексом Российской Федерации, Уставом Приморско-Ахтарского городского поселения Приморско-Ахтарского района, решением Совета Приморско-Ахтарского городского поселения Приморско-Ахтарского района от 21 мая 2009 года № 462 «Об утверждении положения о публичных слушаниях в Приморско-Ахтарском городском поселении Приморско-Ахтарского района», в связи с тем, что конфигурация земельного участка неблагоприятна для застройки, на основании заключения о результатах публичных слушаний, учитывая рекомендации Комиссии по землепользованию и застройке Приморско-Ахтарского городского поселения, администрация Приморско-Ахтарского городского поселения Приморско-Ахтарского района п о с т а н о в л я е т:

1. Предоставить Рева Ивану Сергеевичу разрешение на отклонение от предельных параметров разрешенного строительства на земельном участке по адресу: Краснодарский край, Приморско-Ахтарский район, город Приморско-Ахтарск, улица Горшковой, 119, для строительства индивидуального жилого дома, определив отступы от границ смежных земельных участков по улице Горшковой, 117 — 1,0 метра, улицы Горшковой, 121 — 2,90 метра, улицы Азовской Флотилии, 73 — 2,5 метра.

2. Отделу по социальным вопросам администрации Приморско-Ахтарского городского поселения Приморско-Ахтарского района (Проскурина) опубликовать настоящее постановление на сайте в информационно-телекоммуникационной сети «Интернет», зарегистрированном в качестве средства массовой информации - «Азовские зори» www.azovskiezozi.ru и разместить в сети «Интернет» на официальном сайте администрации Приморско-Ахтарского городского поселения Приморско-Ахтарского района <http://prim-ahtarsk.ru>.


3. Контроль за выполнением настоящего постановления возложить на начальника отдела архитектуры и градостроительства администрации Приморско-Ахтарского городского поселения Приморско-Ахтарского района А.С. Авраменко.

4. Постановление вступает в силу со дня его подписания.

Глава Приморско-Ахтарского
городского поселения
Приморско-Ахтарского района

А.В. Сошин

Начальник отдела архитектуры
и градостроительства
администрации Приморско-Ахтарского
городского поселения
Приморско-Ахтарского района



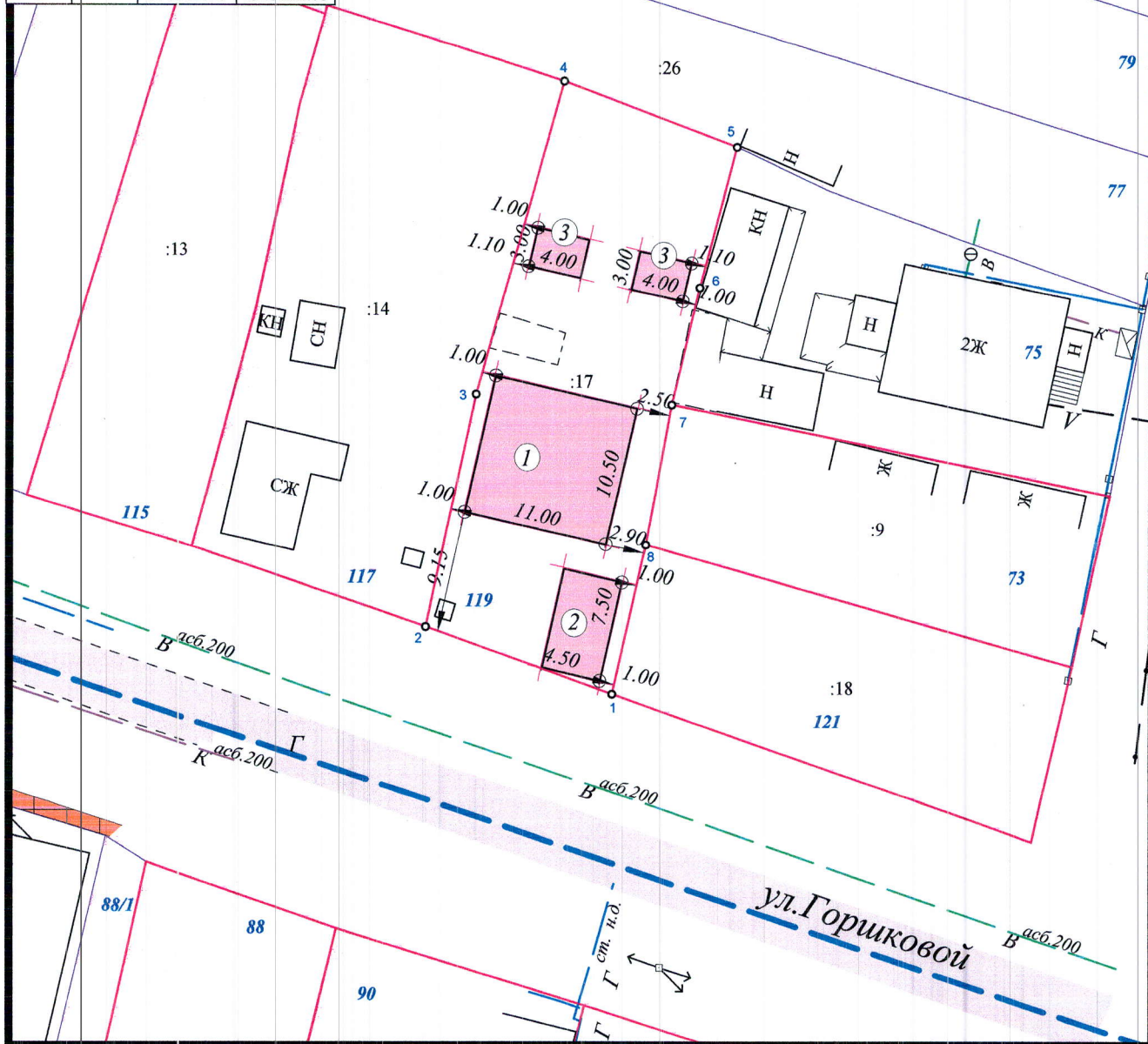
А.С. Авраменко

4. Схематичное изображение планируемого к строительству или реконструкции объекта капитального строительства на земельном участке

Краснодарский край, Приморско-Ахтарский район, г. Приморско-Ахтарск, ул. Горшковой, 119

Земельный участок

Назв.	Длина	Координаты	
		X	Y
1	15.01	590561.28	1315211.73
2	17.85	590566.30	1315197.58
3	24.36	590583.74	1315201.38
4	14.01	590507.17	1315208.06
5	10.99	590502.28	1315221.19
6	8.97	590591.66	1315218.38
7	10.73	590582.94	1315216.26
8	11.40	590572.39	1315214.29
1		590561.28	1315211.73



Масштаб 1:500

① - Проектируемый одноэтажный жилой дом.

② - Проектируемый гараж без устройства распашных ворот

③ - Проектируемые хозяйственные постройки

Площадь застройки - 115,5 кв.м.

Подготовил:

Кадастровый инженер



Д.В. Горбатовский

Дата: 03.02.2021г.